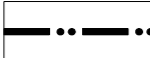
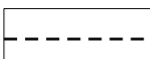
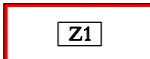
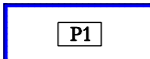




# ÚZEMNÍ PLÁN ŘEKA NÁVRH ŘEŠENÍ

## 1. VÝKRES ZÁKLADNÍHO ČLENĚNÍ ÚZEMÍ

1 : 5 000

	HRANICE ŘEŠENÉHO ÚZEMÍ
	HRANICE ZASTAVĚNÉHO ÚZEMÍ K 1. 3. 2014
	HRANICE ZASTAVITELNÝCH PLOCH S OZNAČENÍM
	HRANICE PLOCH PŘESTAVBY S OZNAČENÍM
	HRANICE PLOCH ZMĚN V KRAJINĚ S OZNAČENÍM
	ZASTAVĚNÉ ÚZEMÍ K 1. 3. 2014



PROJEKTOVÁ ČINNOST, URBANISMUS, ÚZEMNÍ PLÁNOVÁNÍ, EKOLOGIE, GIS

**URBANISTICKÉ STŘEDISKO OSTRAVA, s.r.o.**

Spartakovců 3, Ostrava-Poruba, 70800

tel: 596 939 530, 596 939 531

ZODP.PROJEKTANT : ING.ARCH.HELENA SALVETOVÁ

ZAK. ČÍSLO : U - 535

ZPRACOVATEL : ING.ARCH.HELENA SALVETOVÁ

OBJEDNATEL : OBEC ŘEKA

DATUM : BŘEZEN 2014