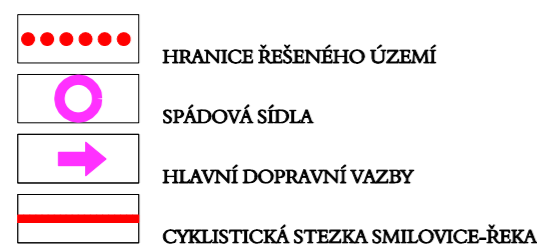


ÚZEMNÍ PLÁN ŘEKA NÁVRH ŘEŠENÍ

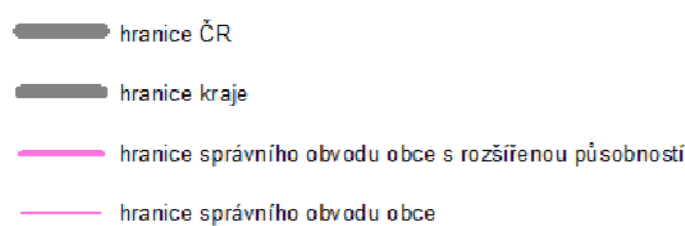
8. VÝKRES ŠIRŠÍCH VZTAHŮ

1 : 50 000



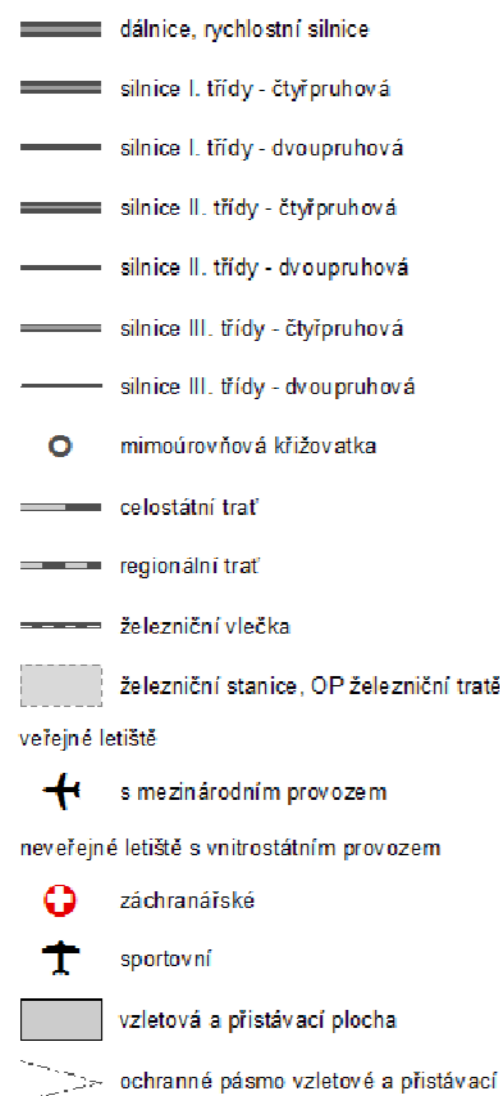
PŘEVZATO ZE ZÁSAD ÚZEMNÍHO ROZVOJE MORAVSKOSLEZSKÉHO KRAJE

ADMINISTRATIVNĚ SPRÁVNÍ ČLENĚNÍ



LIMITY VYUŽITÍ ÚZEMÍ

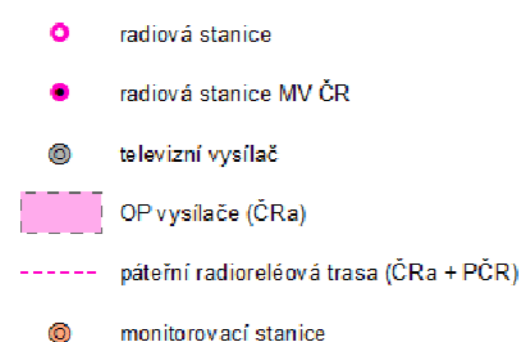
Doprava



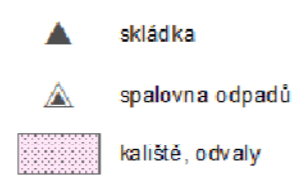
Energetika



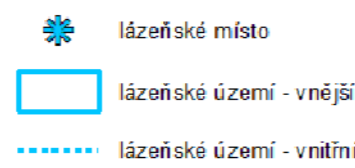
Spoje



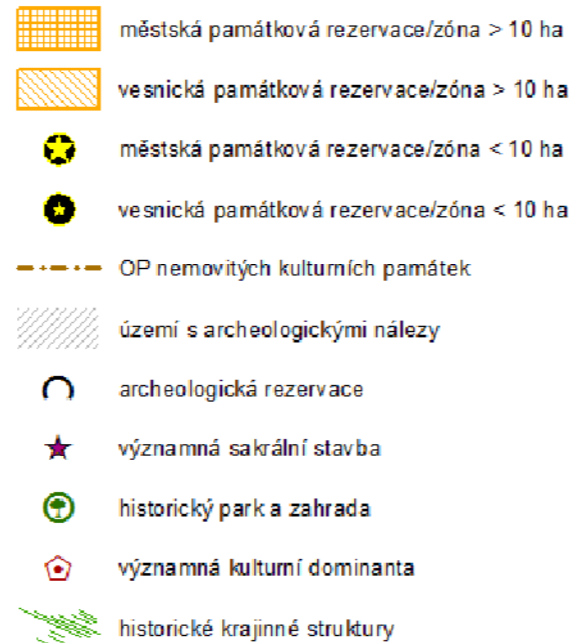
Odpadové hospodářství



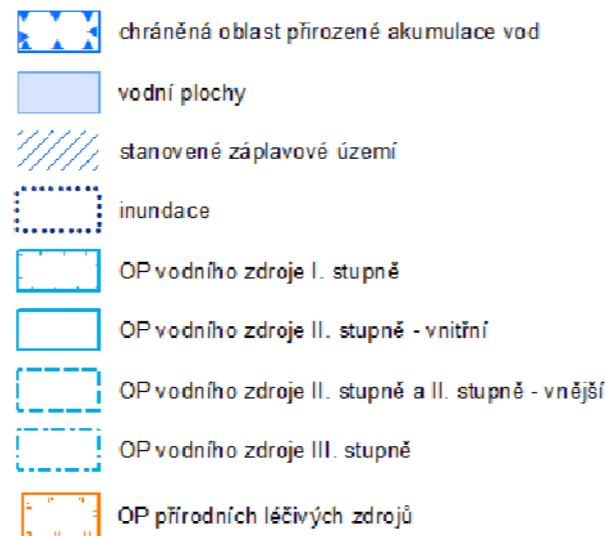
Lázeňství



Kulturní a historické hodnoty



Vodní hospodářství



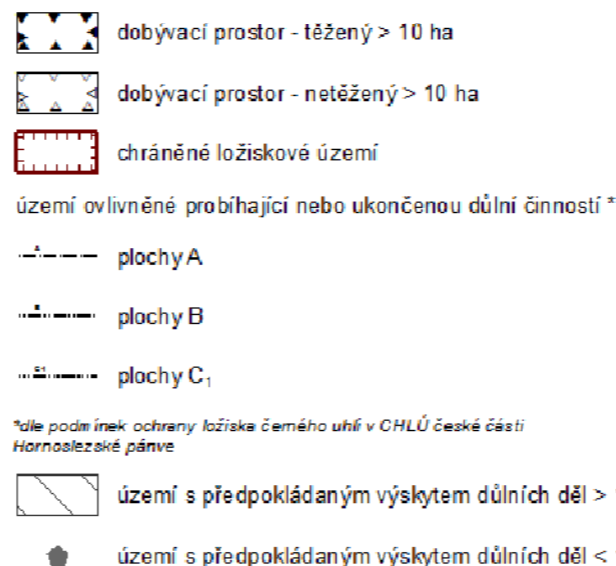
Ochrana přírody a krajiny



významný krajinný horizont - nadregionální

významný krajinný horizont - regionální

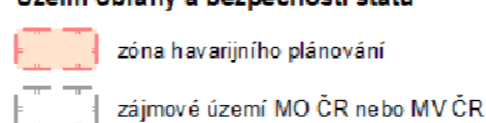
Horninové prostředí



sesuvná území - aktivní > 10 ha

sesuvná území - ostatní > 10 ha

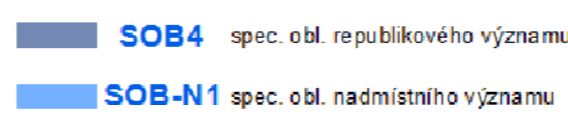
Území obrany a bezpečnosti státu



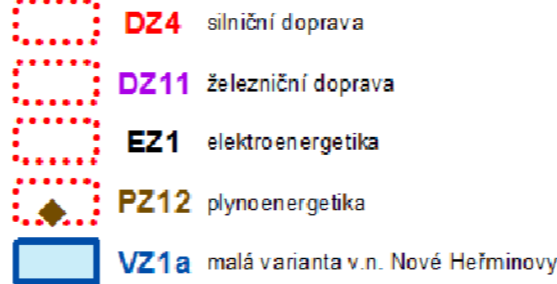
ŘEŠENÍ ZÚR MSK



Specifické oblasti



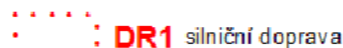
Plochy a koridory nadmístního významu



Územní systém ekologické stability

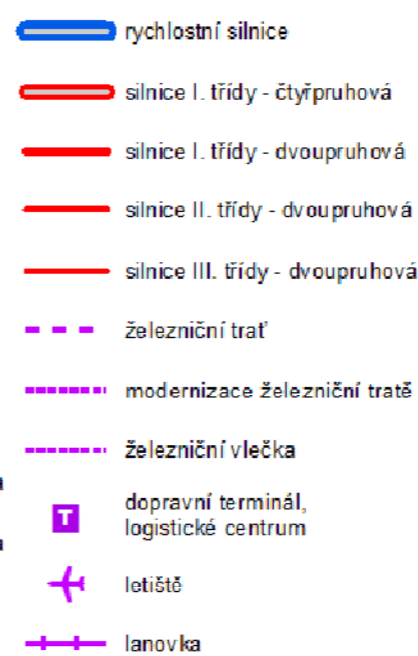


Územní rezervy



ZÁMĚRY PŘEVZATÉ BEZ VĚCNÉ ZMĚNY ZE SCHVÁLENÝCH ÚPN VÚC

Veřejně prospěšné stavby Doprava



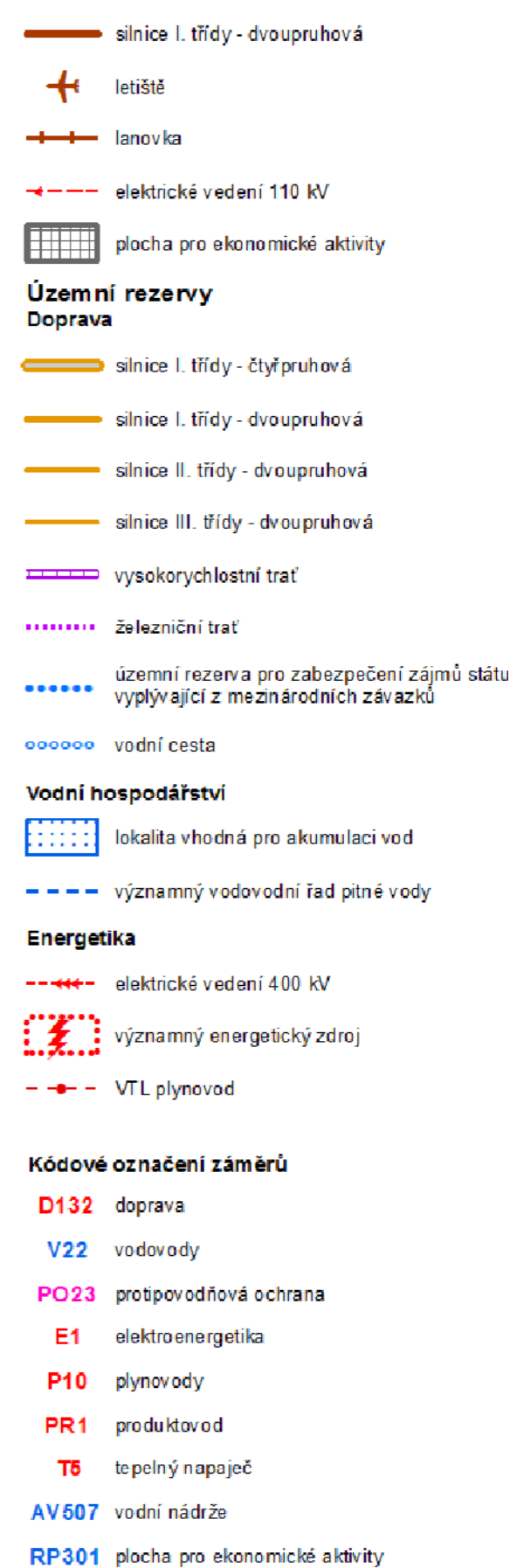
Vodní hospodářství



Energetika



Ostatní záměry nadmístního významu



POZNÁMKA: NĚKTERÉ JEVI OBSAŽENÉ V LEGENDĚ SE VE VÝKRESE NEMUSÍ VYSKYTOVAT

PROJEKTOVÁ ČINNOST, URBANISMUS, ÚZEMNÍ PLÁNOVÁNÍ, EKOLOGIE, GIS OSTRAVA s.r.o. Spartakovců 3, Ostrava-Poruba, 70800 tel: 596 939 530, 596 939 531			
ZODP. PROJEKTANT :	ING. ARCH. HELENA SALVETOVÁ	ZAK. ČÍSLO :	U - 535
ZPRACOVATEL :	ING. ARCH. HELENA SALVETOVÁ	OBJEDNATEL :	OBEC ŘEKA
		DATUM :	BŘEZEN 2014