






ÚZEMNÍ PLÁN ŘEKA

5. VÝKRES VEŘEJNĚ PROSPĚŠNÝCH STAVEB, OPATŘENÍ A ASANACÍ 1 : 5 000

	HRANICE ŘEŠENÉHO ÚZEMÍ
	HRANICE ZASTAVĚNÉHO ÚZEMÍ K 1. 2. 2016

VEŘEJNĚ PROSPĚŠNÉ STAVBY DOPRAVNÍ A TECHNICKÉ INFRASTRUKTURY

	STAVBA SAMOSTATNÉ CYKLOSTEZKY SMILOVICE-ŘEKA
	STAVBA ČISTÍRNY ODPADNÍCH VOD
	VYBUDOVÁNÍ VRTU (ZDROJE PITNÉ VODY) VČETNĚ STAVBY PŘÍVODNÍHO ŘADU
	STAVBA PRO JÍMÁNÍ PITNÉ VODY VČETNĚ STAVBY PŘÍVODNÍHO ŘADU DO VODOJEMU
	OZNAČENÍ VEŘEJNĚ PROSPĚŠNÝCH STAVEB



PROJEKTOVÁ ČINNOST, URBANISMUS, ÚZEMNÍ PLÁNOVÁNÍ, EKOLOGIE, GIS

URBANISTICKÉ STŘEDISKO OSTRAVA, s.r.o.

OSTRAVA s.r.o.

Spartakovců 3, Ostrava-Poruba, 70800

tel: 596 939 530, 596 939 531

ZODP.PROJEKTANT: ING.ARCH.HELENA SALVETOVÁ	ZAK. ČÍSLO: U - 535
ZPRACOVATEL: ING.ARCH.HELENA SALVETOVÁ	
OBJEDNATEL: OBEC ŘEKA	DATUM: ČERVEN 2016